


Stranda kommune

Øyna 13

6200 Stranda

post@stranda.kommune.no



JOSOK

Kokstaddalen 26, 5257 Kokstad
Postboks 169 Kokstad, 5863 Bergen

T +47 55 11 60 40
firmapost@josok.no

www.josok.no
Den Norske Bank: 5251.05.10097
NO 930 074 705 MVA

Kokstad 04.02.2025
Vår ref.: 3292/TES
Deres ref.:

FORELEGGING AV TILTAK.

Tiltaket utføres innen rammen av gjeldene områdekonsesjon, og foreleggningen sendes i henhold til vilkårene i konsesjonen.

Viser til NVE veileder for bygging av anlegg i medhold til områdekonsesjon: «Anlegg som etableres i medhold av områdekonsesjon er omfattet plandelen i plan og bygningsloven, og kan ikke etableres i strid med gjeldende arealplaner. Når en kommune blir forelagt planer om elektriske fordelingsanlegg må den vurdere om tiltaket er i strid med gjeldende arealplan eller ikke. Elektriske anlegg bygget innen områdekonsesjonen er untatt fra byggesaksdelen av plan og bygningsloven, jfr. forskrift om byggesak (SAK10) §4-3c.»

Hvis Stranda kommune kommer frem til at denne foreleggningen krever dispensasjon/endring i forhold til kommunale arealplaner, håper vi at foreleggningen da kan behandles som dispensasjonssøknad.

Fra konsesjonær (navn)

Linja AS

Postadresse

Ødegårdsvegen 123, 6200 Stranda

Anleggenes beliggenhet (kommune)

Stranda Kommune

BESKRIVELSE AV ANLEGGET

Linja AS må bygge en ny 22kV-hengakabellinje for å forsyne ny nettstasjon ved kaien på Ovråneset for elektrifisering av oppdrettsanlegg. Linjen vil bygges som en forlengelse av eksisterende 22kV høyspentlinje fra Ovrå til Ovråneset. Linjen vil bygges som isolert luftkabel i stolperekke. Det vil også være nødvendig med en mindre ombygging av ende- og trafo-masten i eksisterende linje. De siste ca. 20 m av traseen vil hengekabelen legges i jord, og utføres som en jordkabel.

HENGEKABEL

Fra	Stolperække - km	Nom.spennning - kV	Driftspennning - kV	Type og tverrsnitt - mm ²
Ovråneset	0.2 km	24	22	Hengekabel 50mm ²
Til	Byggeforbudsbelte	Hogstgate - m	Mastebilde.	Aktes satt i drift - dato
Ovråneset	6	6	Vedlegg 1	2025

NETTSTASJONER

Ref.nr.:	Navn	Størrelse KVA	Driftsspennning – kV	prim/sek kV/kV	Type	Aktes satt i drift
-	Ovråneset	600	22	22/0,23	Kiosk	2025

FORHOLD TIL EKSISTERENDE PLANER

Ifølge gjeldende kommuneplan for Stranda kommune vil ledningen gå i LNF-område, og i BFR-område. Deler av linjen bygges også i faresone «Ras- og skredfare» hensynsonenavn H_310_2, og utenfor eksisterende faresone for høyspenningsanlegg H_370_13.

Vi finner ingen reguleringsplaner som kommer i konflikt med det planlagte ledningsanlegget. Stranda kommune må likevel kontrollere om noe av den planlagte traseen kommer i konflikt med andre kommunale planer.

SYSTEMMESSIG BEGRUNNELSE

Hengakabel-linjen må bygges for å forsyne ny nettstasjon og dens planlagte kundetilknøyninger.

ALTERNATIV.

Det er ingen tenkelige alternativer som kan erstatte den presenterte løsningen. Skal en kunne forsyne oppdrettsanlegget med strøm må forbindelsen etableres. De topografiske forhold, og grunnforholdene for øvrig, tilsier at linjen må bygges som hengekabel/luftledning.

Det har blitt vurdert flere alternative traséer og byggemetoder, der ibland jordkabelanlegg, og vi mener at det nå forelagte anlegget er samfunnsøkonomisk riktig.

GRUNNEIERINTERESSER

Linja AS har allmenn forsyning i området i dag og har rettigheter til å bygge og vedlikeholde eksisterende ledning. Alle berørte grunneiere har blitt informert om planene, og Linja vil forsøke å inngå minnelige avtaler med grunneiere for erverv av rettigheter til bygging og drift av linjen.

MILJØ OG AREALBRUK

Høyspentlinjen bygges med et rettighetsbelte på ca. 6 m bredde, 3 m til hver side fra senter av hengkabel. Innenfor rettighetsbeltet kan det ikke oppføres viktige bygninger. Mindre viktige bygninger kan under visse omstendigheter oppføres innenfor byggeforbudsbeltet hvis Linja AS finner de forskriftsmessige forhold i orden.

Det vil ikke bli anlagt anleggsveier som følge av tiltaket. Bruk av private veier vil søkes løst gjennom minnelige avtale med grunneiere.

Lov om motorferdsel i utmark og vassdrag § 4 første ledd bokstav e, gir Linja AS tillatelse til motorferdsel i utmark i forbindelse med bygging og drift av ledningsanlegg.

Linja AS har rett til å fjerne trær i et skogryddingsbelte på 6 meter, målt 3 meter horisontalt til hver side for senter ledning. Trær utenfor beltet kan fjernes dersom terrenget er slik at de representerer en fare for ledningen. Linja AS kan også fjerne trær utenfor beltet hvor dette er nødvendig for adkomst og transport til ledningen.

Ved søk i Riksantikvarens base er det ikke funnet automatisk fredet kulturminner i umiddelbar nærhet av den planlagt trase. Ca. 600m unna linjetraseen finner vi følgende automatisk fredet kulturminne i riksantikvarens database:

- Mulig gravrøys, Gravminne – Kulturminne-ID: 147577

Kulturetaten i Møre og Romsdal Fylkeskommune må vurdere om det er nødvendig med ytterligere undersøkelser.

Vi finner ingen rødlistearter i offentlige oppslagsverk som blir direkte berørt av tiltaket.

Ved søk i «Naturbase» finner vi følgende arter i nærheten av trase som er rødlistet:

- Fagerrogn («Hedlundia meinichii»), nær truet.
 - Avstand til linje er ca. 30 m, og vil ikke være i konflikt med linje.

Det er også registreringer av følgende arter innen ca. 50-200m fra planlagt trase;

- Furufiltkjuke («Pelloporus treiqueter»), sterkt truet
- Sienamusserong («Tricholoma joachimii»), sterkt truet
- Blåfotstorpigg («Hydnellum scabrosum»), nær truet
- Kelolav («Ramboldia elabens»), nær truet
- Stor bananslørsopp («Cortinarius mussivus»), nær truet
- Furufåresopp («Albatrellus subrubescens»), nær truet.

Ved oppslag i «Artsdatabanken» finner vi ingen ytterlige rødlistearter i nærhet av trase. Det vil bli gjort tiltak for å minimere påvirkningen på rødlistearter under anleggsperioden. Etter bygging vil det ferdige anlegget ha liten til ingen påvirkning på truede arter.

Linjen bygges i nærheten av verdsatt naturtype, kalkskog, naturtype ID: VKU-BN00070155 med verdikategori «stor verdi». Området blir ikke direkte berørt av tiltaket, og vil trolig ikke bli berørt under anleggsperioden.

Linjen bygges innenfor sone markert med «sensitive artsdata maskert» for hubro, kongeørn og hønsehauk. Hengekabel er en berøringssikker kabel, og det vil ikke være risiko for fugledød ved elektrokusjon.

Linjen bygges også innenfor sone markert med «sensitiv artsdata maskert» for jerv. Anlegget vil ikke utgjøre fare for jerv, men støy og aktivitet under byggeperiode kan medføre negative konsekvenser. Statsforvalter må vurdere om tiltaket representerer fare for de overnevnte sårbare arter.

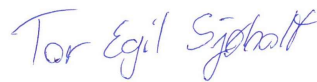
FORESPURTE ETATER

Navn	Adresse	Postnr. og sted
Stranda Kommune post@stranda.kommune.no	Øyna 13	6200 Stranda
Møre og Romsdal Fylkeskommune Seksjon for Kulturarv post@mrfylke.no	Fylkeshuset Postboks 2500	6404 Molde
Statsforvalteren i Møre og Romsdal Miljøvernavdelinga sfmrpost@statsforvalteren.no	Postboks 2520	6404 Molde

Har De kommentarer til våre planer ber vi om tilbakemelding, jf. vilkårene i områdekonsesjonen som setter tilbakemeldingsfrist på 3 uker for å komme med uttalelse.

Arbeidet påtenkt igangsatt vår/sommer 2025.

Kokstad, 04.02.2025



Tor Egil Sjøholt

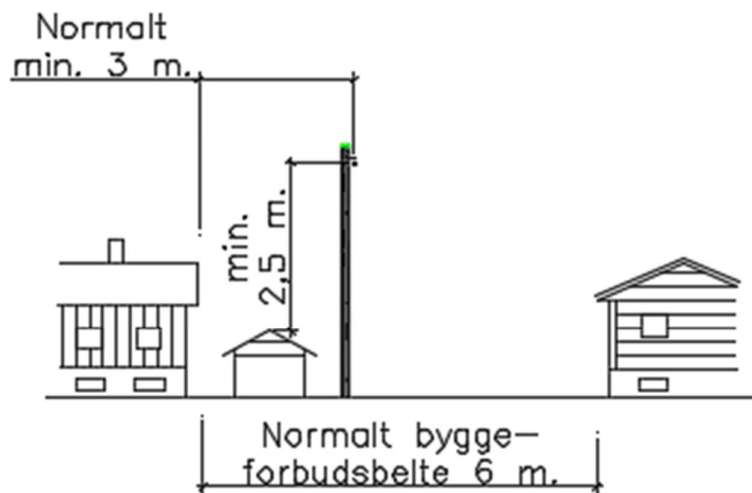
VEDLEGG

1. Eiendomsinngrep og mastetyper.
2. Brev til grunneiere
3. Grunneierliste
4. Oversiktskart - 3292-KA-0001_04
5. Illustrasjon av nettstasjon

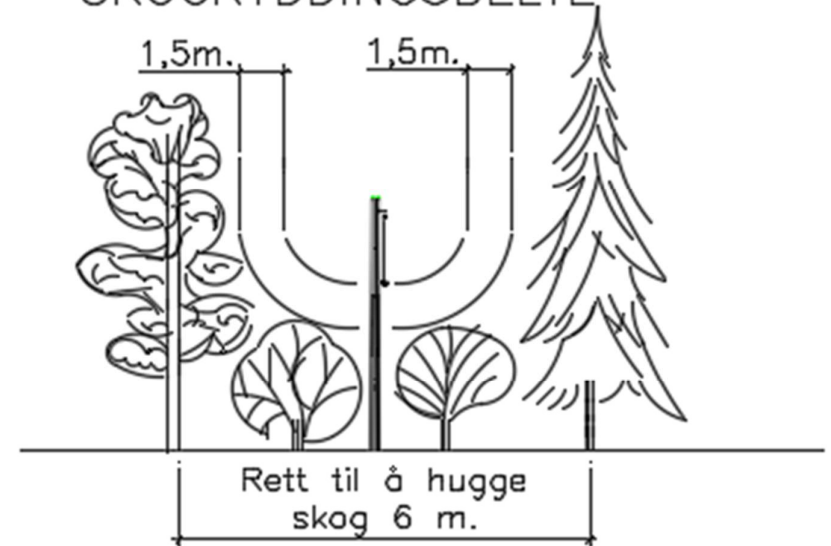
Illustrasjon av eiendomsinngrep


HENGEKABEL

BYGGEFORBUDSBELTE



SKOGRYDDINGSBELTE





JØSOK

Kokstaddalen 26, 5257 Kokstad
Postboks 169 Kokstad, 5863 Bergen

T +47 55 11 60 40
firmapost@josok.no

www.josok.no
Den Norske Bank: 5251.05.10097
NO 930 074 705 MVA

Kokstad 05.02.2025
Vår ref.: 3292/TES
Deres ref.:

Navn

Adresse

Postnr - poststed

VEDR.: LINJA AS – BYGGING AV NY 22 KV HENGEKABEL OVRÅNESET MELDING TIL GRUNNEIERE OG RETTIGHETSHAVERE

Vi viser til tidligere informasjonsbrev som er utsendt i forbindelse med prosjektet. Det er i dag sendt «Forelegging av tiltak» til Stranda kommune, Møre og Romsdal fylkeskommune, samt Statsforvalteren i Møre og Romsdal.

Merk at vi har utført noen traseendringer sammenlignet med tidligere oversendt kart, iht. de innspill vi har mottatt fra grunneiere.

Foreleggningen kan i sin helhet sees på nettsiden til Jøsok Prosjekt AS:

- www.josok.no/grunneier-informasjon

I forbindelse med planleggingsarbeidet blir det foretatt utstikking av trasé og utsetting av peler for nye master. Arbeidet blir utført i henhold til Lov om eigedomsregistrering § 41 med tilhørende forskrift. Mastepunkt blir merket med peler med påskrift M (nr.).


Dersom dere har spørsmål eller merknader, vennligst ta kontakt på:

E-post: toregil.sjoholt@josok.no

Tlf.: 522 49 325

Kokstad, 05.02.2025

Tor Egil Sjøholt

Dokumentnavn	Dokument nr.	Rev.	Dato	Utarbeidet	Sjekket	Godkjent	 JOSOK	
Grunneierliste Ovråneset	3292-LI-0001	2	31.08.2023	TES	POJ	POJ		
Navn	Adresse	Postnr	Kommune	Gnr.	Bnr.	Eierandel	Kommentar	
					9	5		
					9	5		
					9	4		
					9	10		
					9	14		
					9	14		
					9	14		
					9	14		
					9	14		
					9	14		
					9	11		
					9	11		
					9	3		
					9	2		
					9	6		
					9	1		

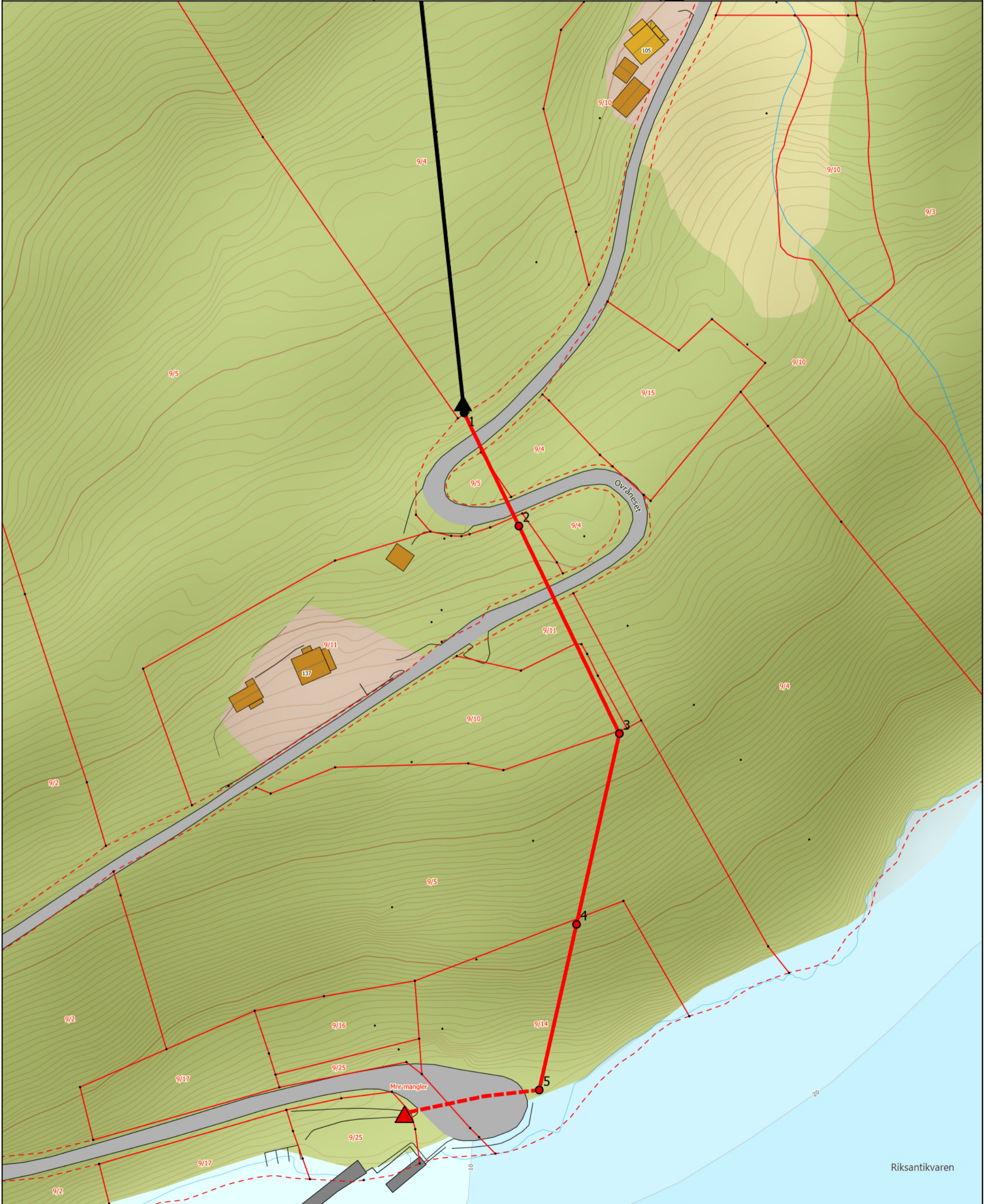
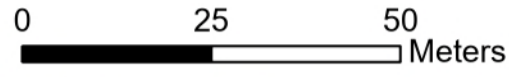


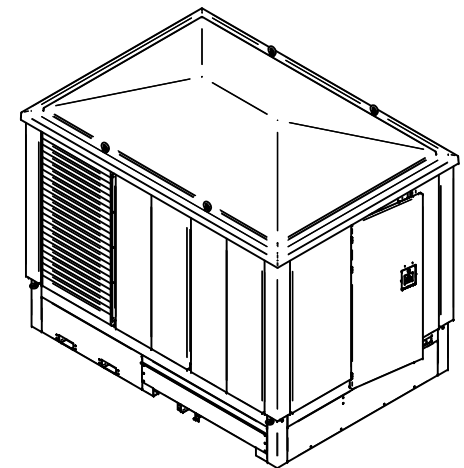
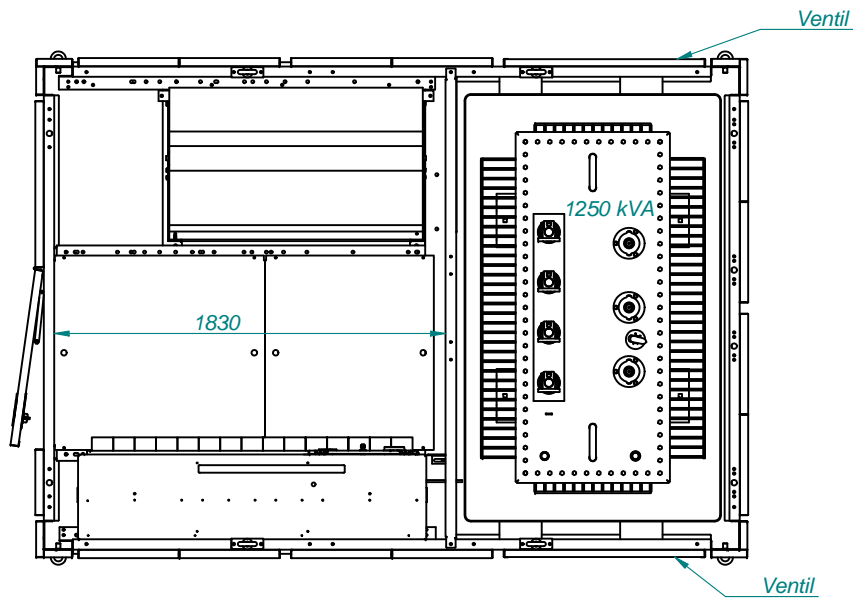
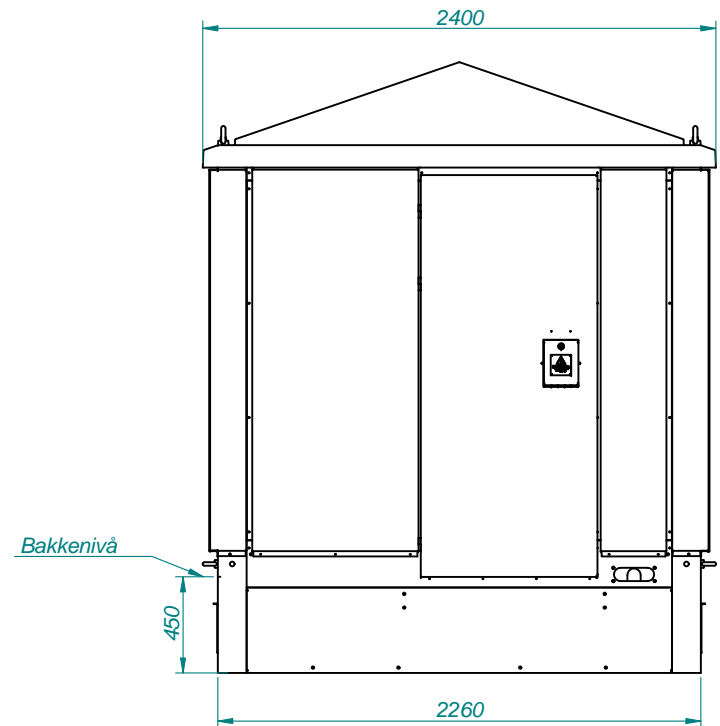
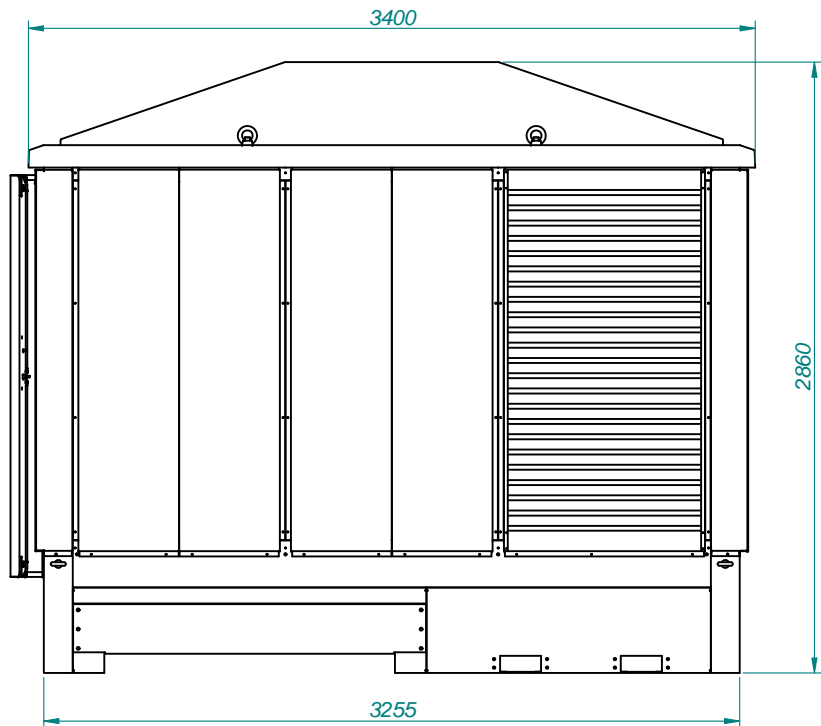
Tegn.nr:
3292-KA-0001-04
Målestokk:
1:1 000
Format:
A3

Dato: 31.08.2023	Rev.nr: 02	Sign.: TES	Kontr.: POJ	Godkj.: POJ
Rev. dato: 13.01.2025	Rev.nr: 03	Sign.: TES	Kontr.: POJ	Godkj.: POJ
Rev. dato: 04.02.2025	Rev.nr: 04	Sign.: AR	Kontr.: TES	Godkj.: POJ

- Eksisterende 22kV
- Eksisterende mast ombygges
- ▲ Eksisterende Nettstasjon
- Ny 22kV hengkabel
- Nye master
- - - Ny 22kV hengkabel i jord
- ▲ Ny nettstasjon

Linja AS
22 kV-ledning Ovråneset
Trasèkart





Rev nr	Endring	Godkj. Dato

<h1>Maxi</h1>	Skala: 1:25	Dato: 17.09.2013
	A3	Mod. av: <i>berrag</i>
	Projeksjonsmetode	Kontroll:
	Erstatning for:	Erstattet av:
MØRE TRAFØ	MØRE TRAFØ AS N-6230 SYKKYLVEN	Tgn. nr: N-5300
		Rev. nr: Side 1 av 1